

ATO NAPOLI 2

PIANO D'AMBITO PER I SERVIZI DI GESTIONE INTEGRATA DEI RIFIUTI SOLIDI URBANI

ALLEGATO 5

Rappresentazioni cartografiche delle utenze domestiche e non domestiche

*approvato con delibera del Commissario Straordinario
n. 20 del 15/06/2021*

documento aggiornato nel mese di novembre 2023

INQUADRAMENTO TERRITORIALE UTENZE DOMESTICHE

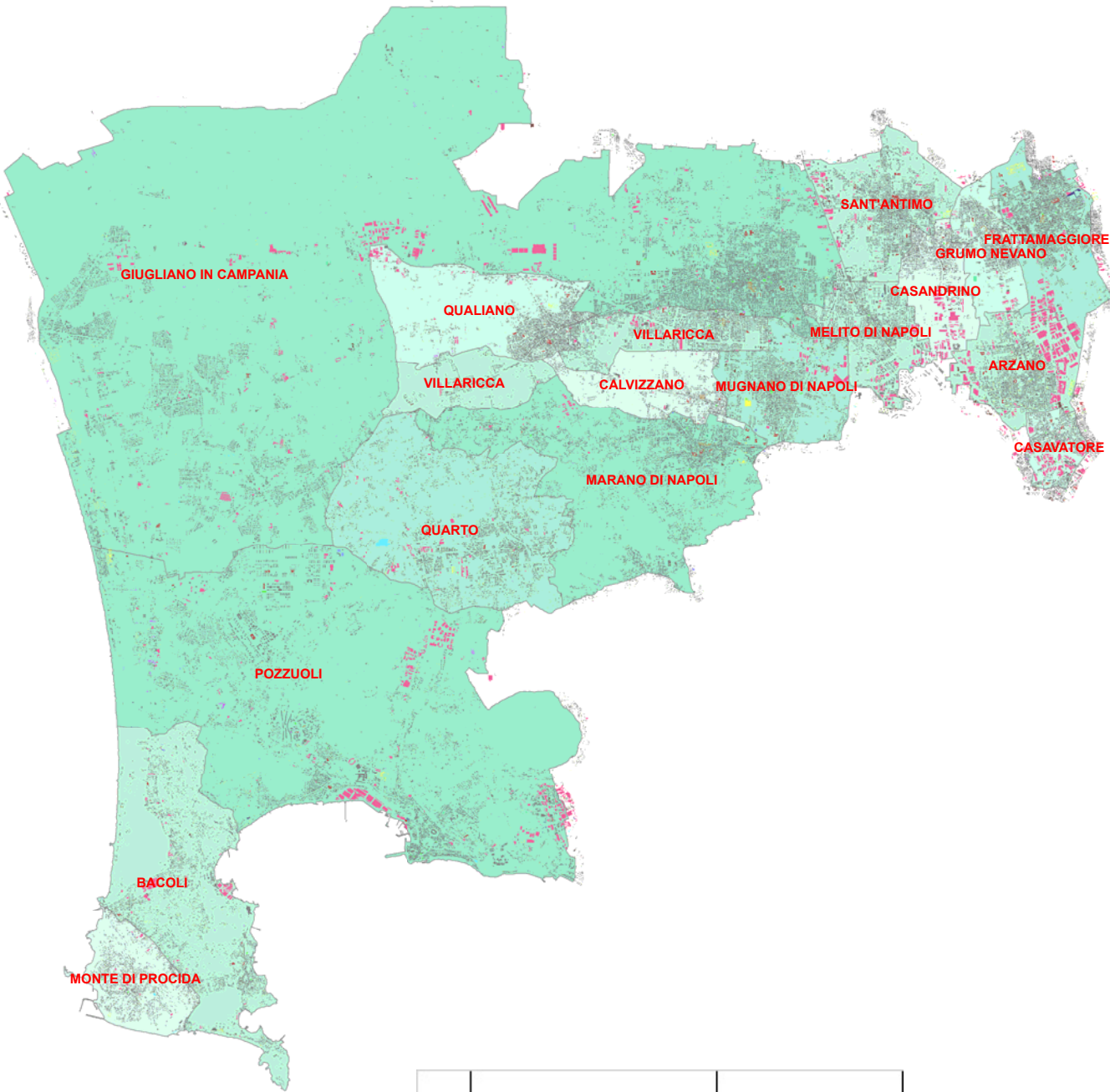
Legenda
(in parentesi il numero di Comuni)

UTENZE DOMESTICHE

- 1'969 - 2'079 (2 Comuni)
- 2'080 - 4'710 (6 Comuni)
- 4'711 - 6'819 (3 Comuni)
- 6'820 - 12'145 (7 Comuni)
- 12'146 - 15'585 (3 Comuni)
- 15'586 - 41'730 (3 Comuni)



0 1.25 2.5 5 7.5 10 Chilometri

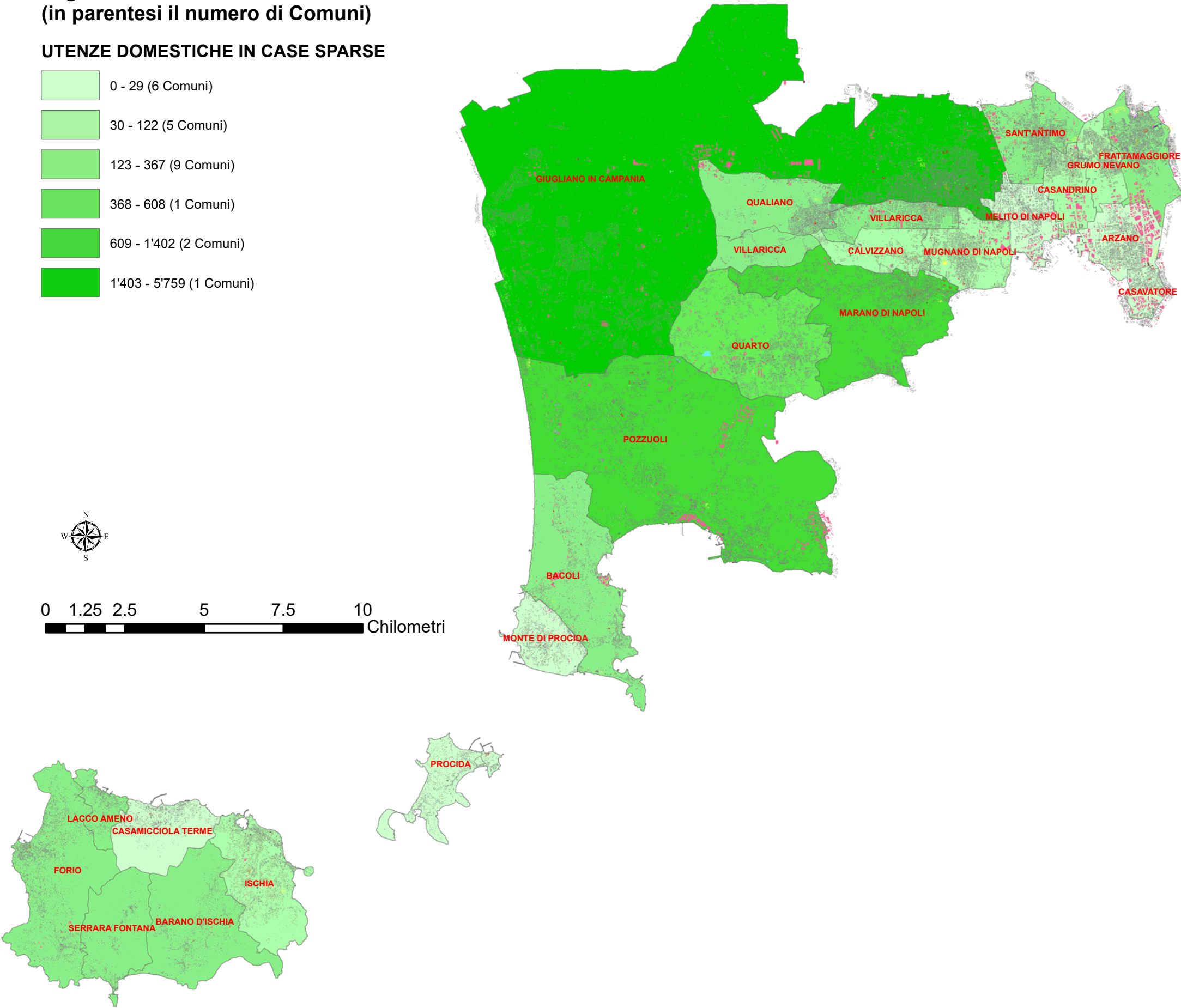




n.	comune	utenze domestiche
1	Arzano	11.092
2	Bacoli	10.195
3	Barano D'Ischia	3.662
4	Calvizzano	3.608
5	Casamicciola Terme	3.257
6	Casandrino	4.416
7	Casavatore	5.962
8	Forio	10.450
9	Frattamaggiore	13.749
10	Giugliano in Campania	41.730
11	Grumo Nevano	5.991
12	Ischia	8.890
13	Lacco Ameno	1.969
14	Marano di Napoli	25.970
15	Melito di Napoli	11.749
16	Monte di Procida	4.710
17	Mugnano di Napoli	15.282
18	Pozzuoli	27.949
19	Procida	4.600
20	Qualiano	6.819
21	Quarto	15.585
22	Sant'Antimo	10.569
23	Serrara Fontana	2.079
24	Villaricca	12.145
	TOTALE	262.428

INQUADRAMENTO TERRITORIALE UTENZE DOMESTICHE

Legenda
(in parentesi il numero di Comuni)

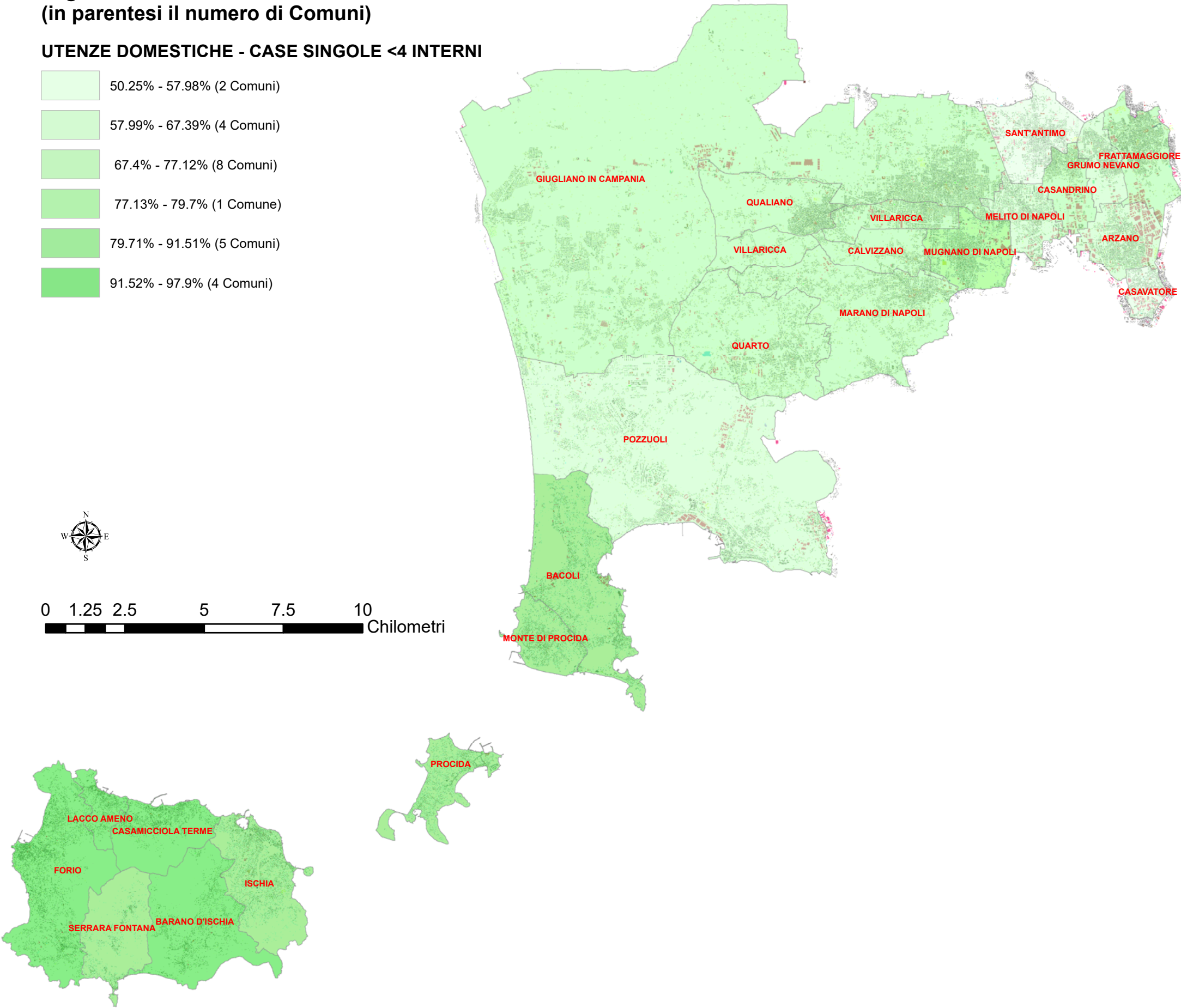


UTENZE DOMESTICHE IN CASE SPARSE



INQUADRAMENTO TERRITORIALE UTENZE DOMESTICHE

Legenda
(in parentesi il numero di Comuni)

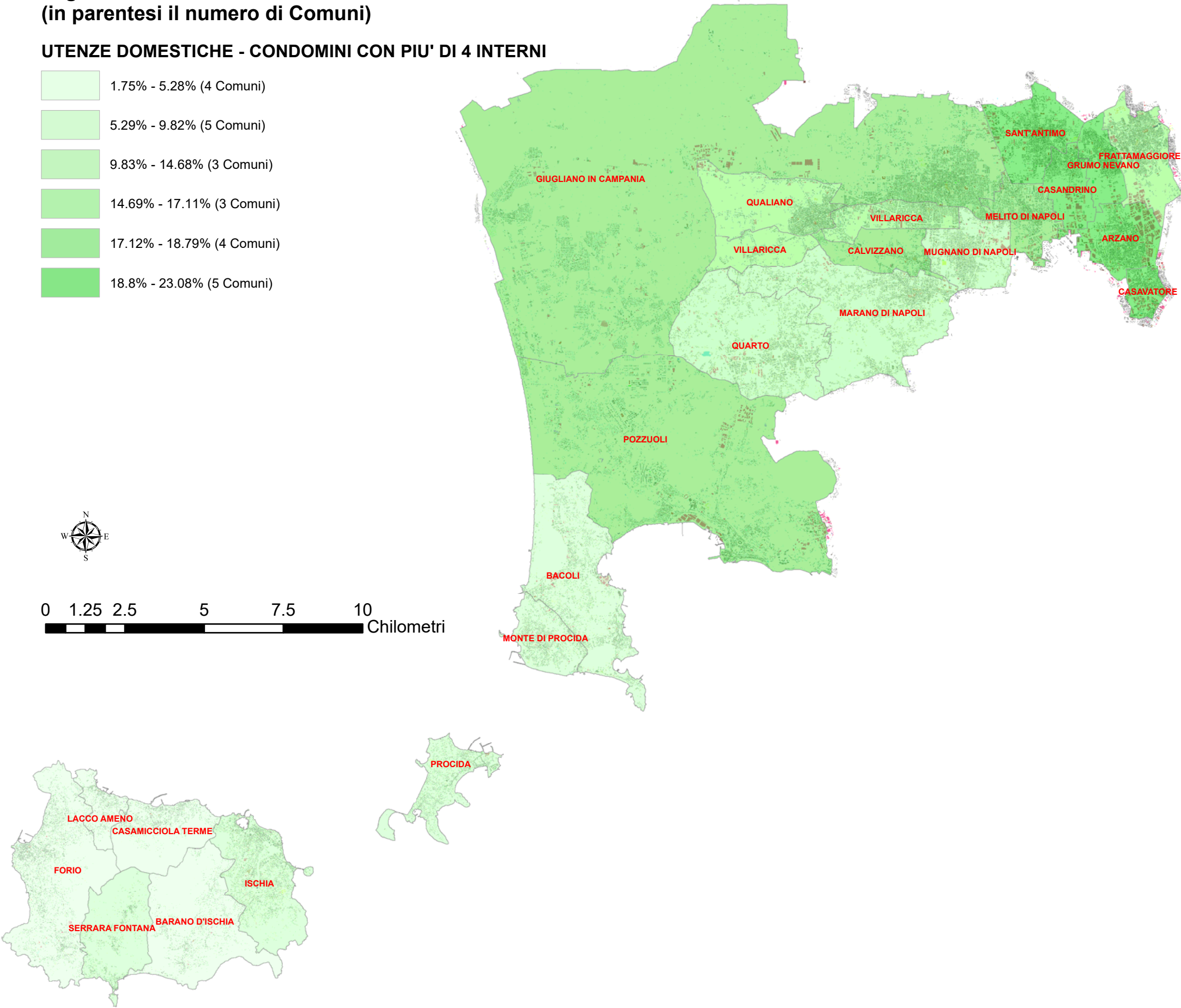


UTENZE DOMESTICHE - CASE SINGOLE <4 INTERNI



INQUADRAMENTO TERRITORIALE UTENZE DOMESTICHE

Legenda
(in parentesi il numero di Comuni)


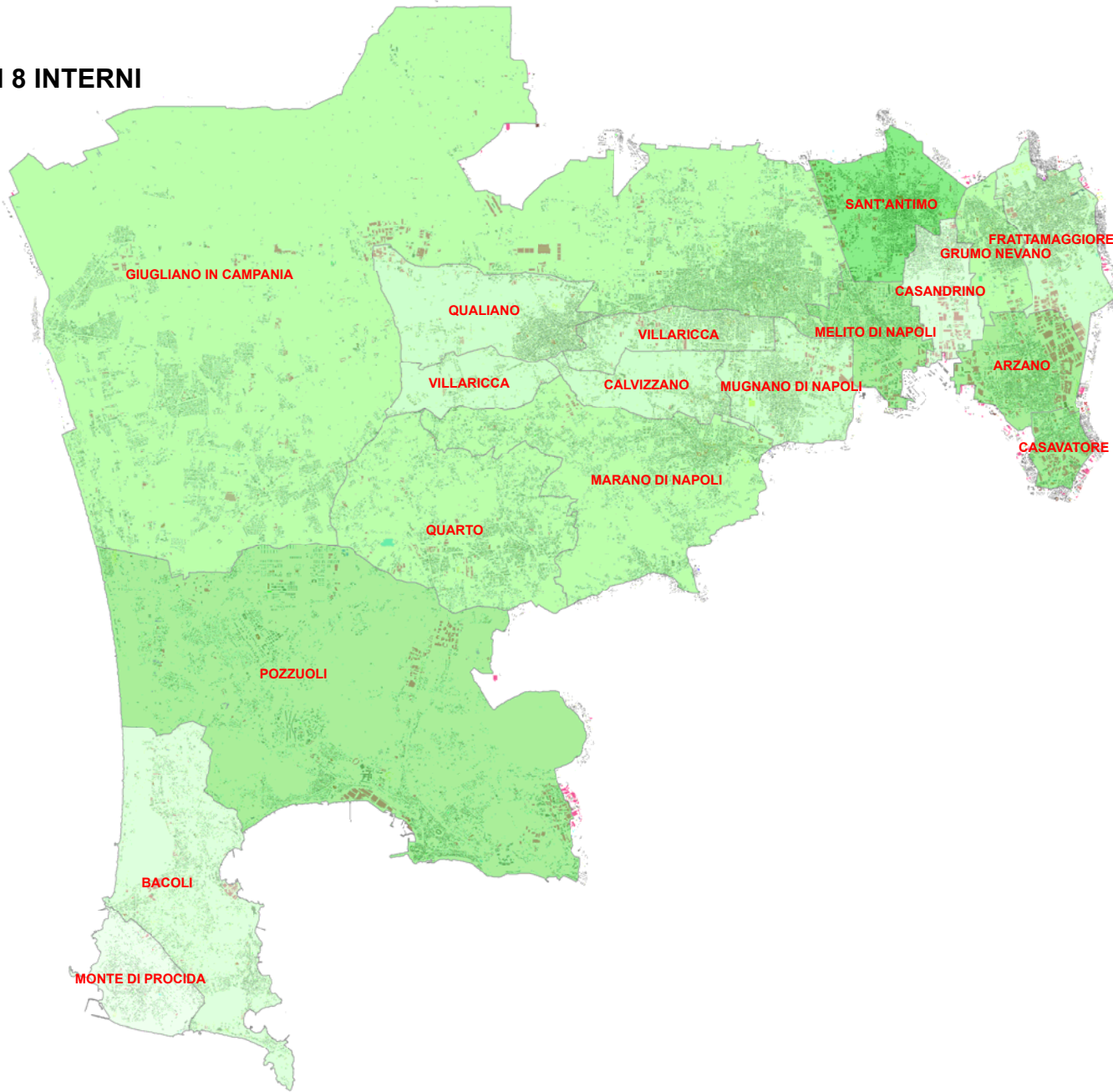

UTENZE DOMESTICHE - CONDOMINI CON PIU' DI 4 INTERNI



INQUADRAMENTO TERRITORIALE UTENZE DOMESTICHE

Legenda
(in parentesi il numero di Comuni)

UTENZE DOMESTICHE - CONDOMINI CON PIU' DI 8 INTERNI

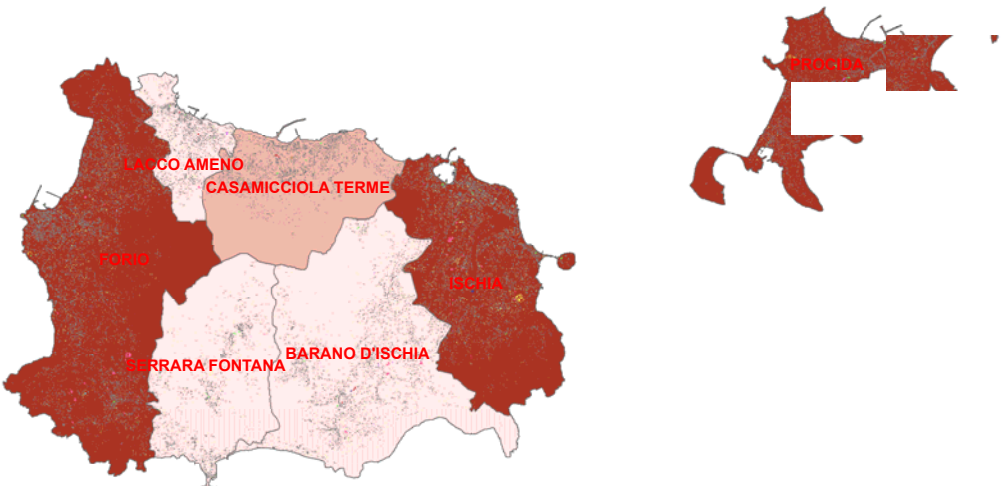
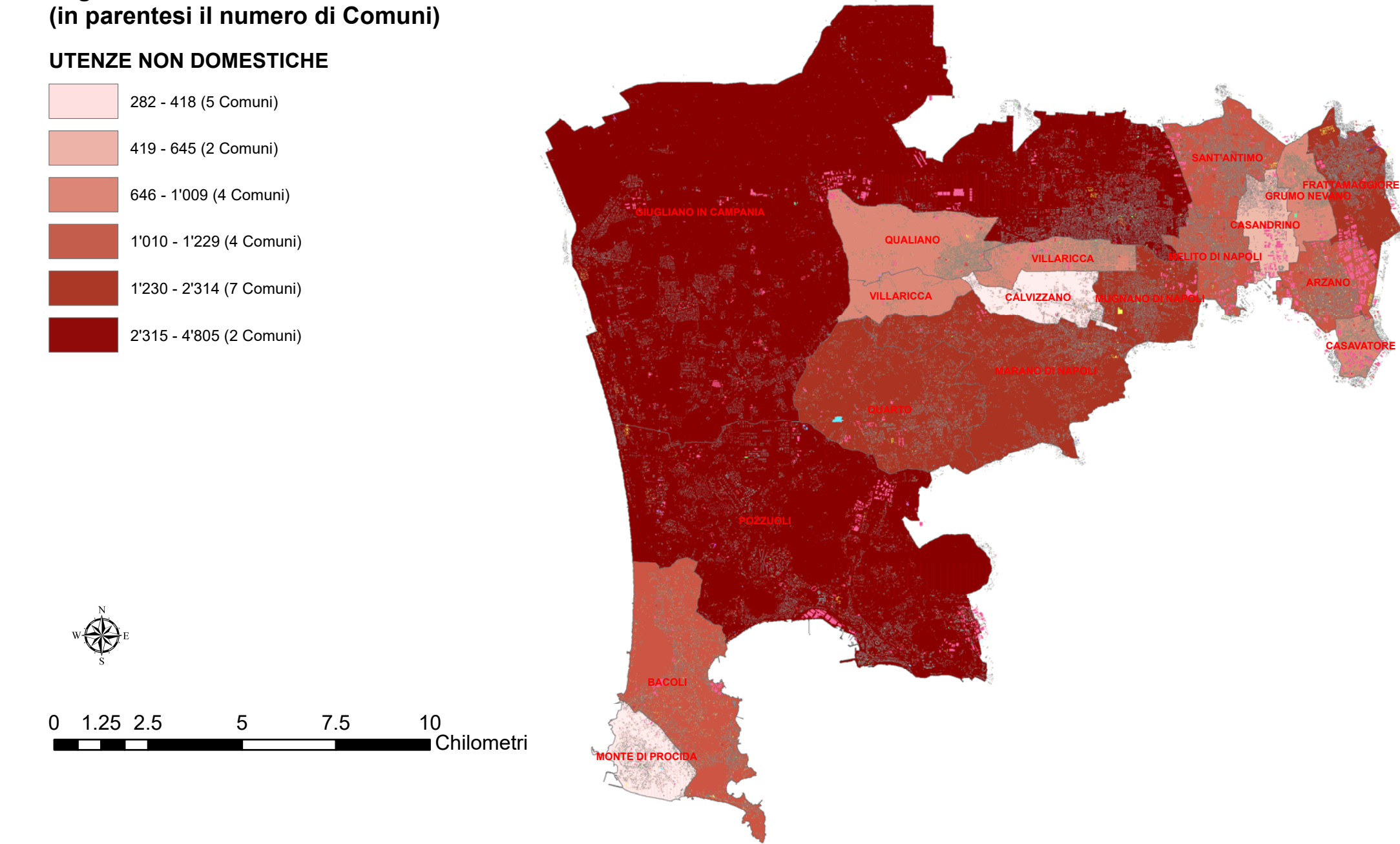
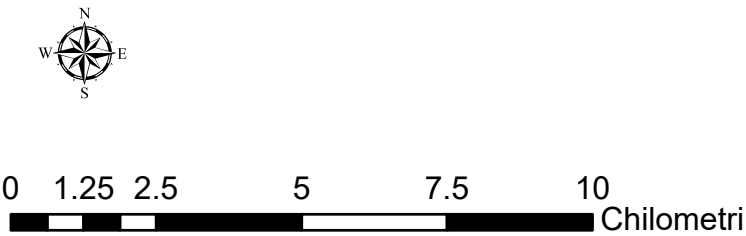
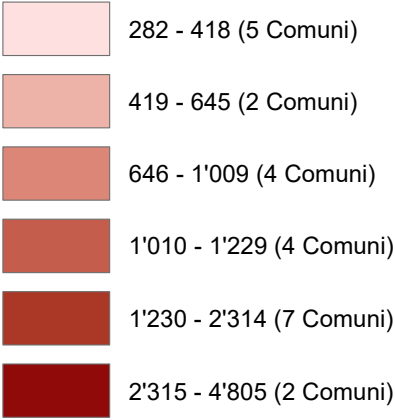


N.	COMUNE	UTENZE DOMESTICHE
1	Arzano	11.100
2	Bacoli	10.195
3	Barano D'Ischia	3.950
4	Calvizzano	5.151
5	Casamicciola Terme	3.257
6	Casandrino	4.600
7	Casavatore	8.775
8	Forio	12.266
9	Frattamaggiore	10.100
10	Giugliano in Campania	43.850
11	Grumo Nevano	5.991
12	Ischia	8.890
13	Lacco Ameno	1.969
14	Marano di Napoli	20.760
15	Melito di Napoli	11.749
16	Monte di Procida	4.964
17	Mugnano di Napoli	12.444
18	Pozzuoli	27.949
19	Procida	6.057
20	Qualiano	8.060
21	Quarto	14.058
22	Sant'Antimo	10.902
23	Serrara Fontana	1.570
24	Villaricca	12.145
	TOTALE	37.959

INQUADRAMENTO TERRITORIALE UTENZE NON DOMESTICHE

Legenda
(in parentesi il numero di Comuni)

UTENZE NON DOMESTICHE



N.	COMUNE	UTENZE NON DOMESTICHE
1	Arzano	1.638
2	Bacoli	1.196
3	Barano D'Ischia	339
4	Calvizzano	418
5	Casamicciola Terme	534
6	Casandrino	668
7	Casavatore	946
8	Forio	1.545
9	Frattamaggiore	1.600
10	Giugliano in Campania	5.605
11	Grumo Nevano	400
12	Ischia	1.750
13	Lacco Ameno	282
14	Marano di Napoli	2.314
15	Melito di Napoli	1.410
16	Monte di Procida	409
17	Mugnano di Napoli	1.528
18	Pozzuoli	3.100
19	Procida	1.530
20	Qualiano	866
21	Quarto	1.489
22	Sant'Antimo	1.209
23	Serrara Fontana	282
24	Villaricca	869
TOTALE		6.262